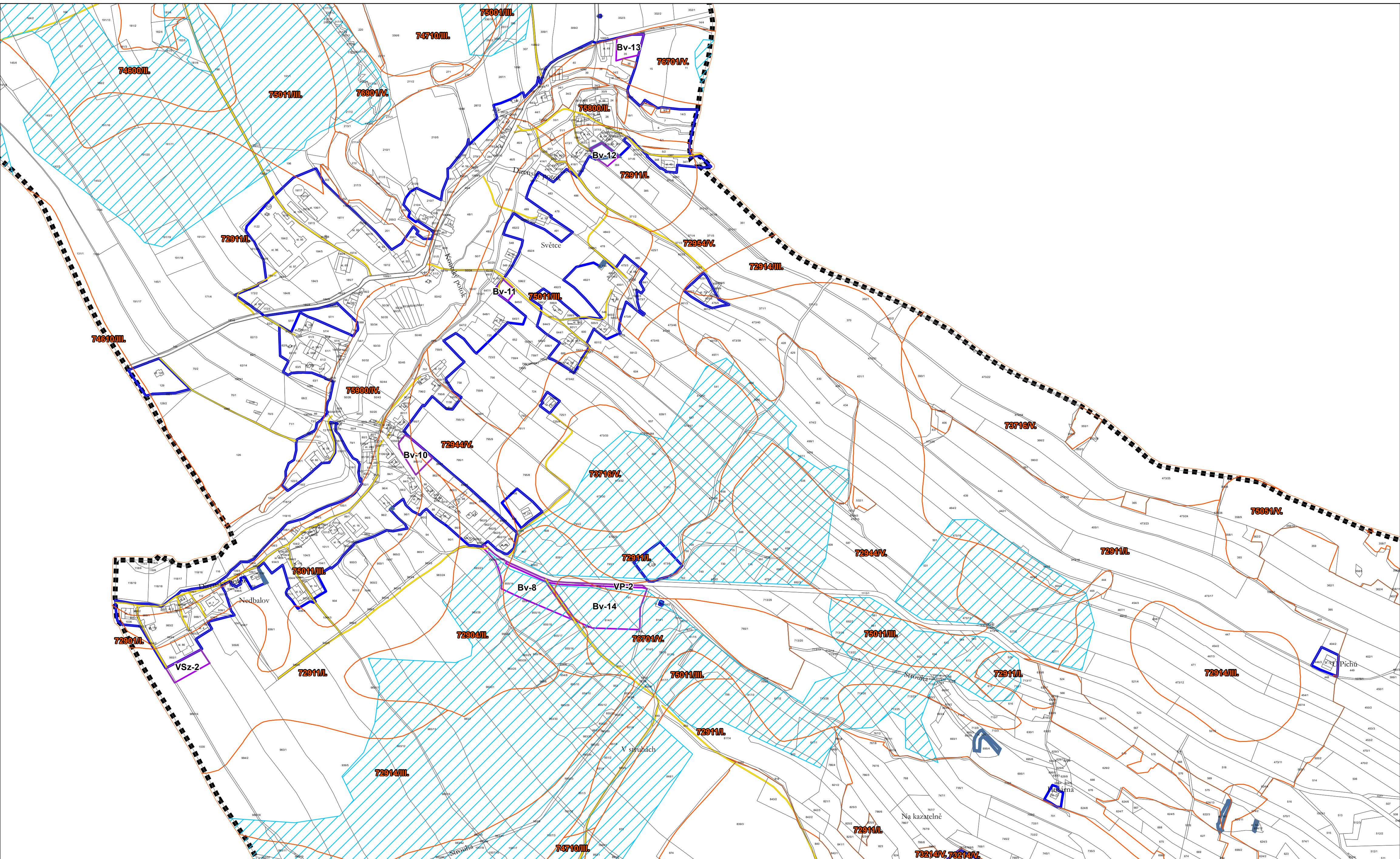









výkres předpokládaných záborů půdního fondu odůvodnění změny č. 1 územního plánu Světce



legenda

-  správní území
-  aktualizované zastavěné území k 29. 5. 2023
-  zastavěné území dle ÚP
-  investice do půdy za účelem zlepšení půdní úrodnosti
-  hranice tříd ochrany, včetně bonitovaných půdně ekologických jednotek
-  plochy a koridory, na nichž se předpokládá zábor
-  místní a účelová komunikace

výkres předpokládaných záborů půdního fondu změna č. 1 územního plánu Světce

Jitka Smítková Vlastibof 21, 392 01 Soběslav	razítko projektant
datum vyhotovení: říjen 2024	
vypracoval: Jitka Smítková Vlastimil Smítka	
odpovědný projektant: Vlastimil Smítka	
číslo paré:	



měřítko 1:5 000