


hlavní výkres

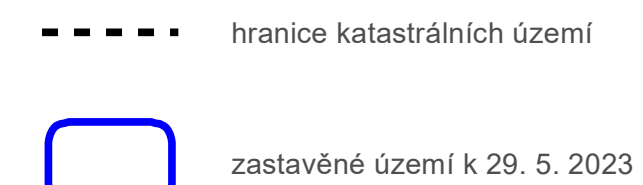
ÚPLNÉ ZNĚNÍ ÚZEMNÍHO PLÁNU Světce po změně č. 1



Legenda



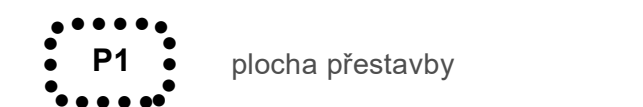
řešené území



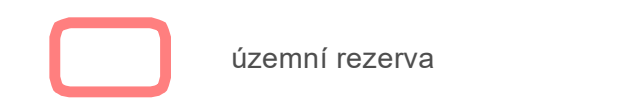
hranice katastrálních území



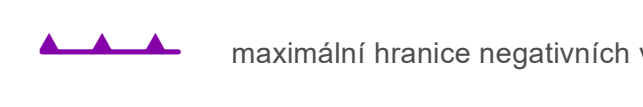
zastavěné území k 29. 5. 2023



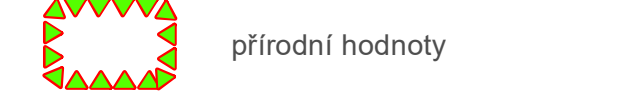
zastavitelná plocha



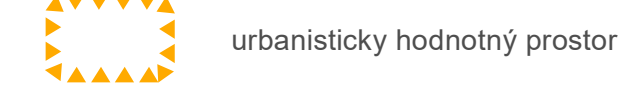
plocha přestavby



územní rezerva



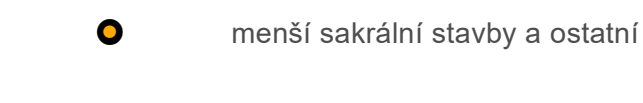
maximální hranice negativních vlivů



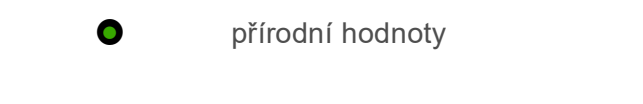
přírodní hodnoty




urbanisticky hodnotný prostor



architektonické hodnoty



menší sakrální stavby a ostatní drobné hodnoty

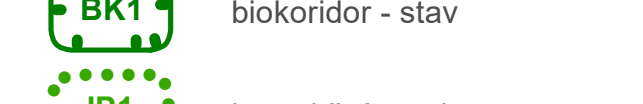


přírodní hodnoty

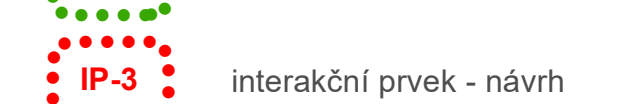


čistírna odpadních vod

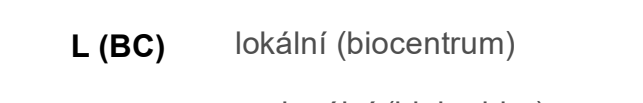
územní systém ekologické stability



biocentrum - stav



biokoridor - stav



interakční prvek - stav



interakční prvek - návrh

L (BC) lokální (biocentrum)

R (BK) regionální (biokoridor)

plochy stabilizované



Bv



Bb



RE1



OV1



VP



Zsv



Zp



VSz



DI



TI



ZE



LE



PR



SNU

plochy změn



Bv



Bb



RE1



OV1



VP



Zsv



Zp



VSz



DI




TI



ZE



LE



PR



SNU

plochy bydlení - venkovské

plochy bydlení - bytové

plochy rekreace

plochy občanského vybavení

plochy občanského vybavení - sport

plochy veřejných prostranství

plochy zelené - soukromé a vyhrazené

plochy zelené - přírodního charakteru

plochy výroby a skladování - zemědělská výroba

plochy dopravní infrastruktury

plochy technické infrastruktury

plochy zemědělské

plochy lesní

plochy přírodní

plochy smíšené nezastavěného území

k. ú. Deštná u Jindřichova Hradce
město Deštná

k. ú. Březina u Deštné
obec Březina

k. ú. Druče
obec Druče

k. ú. Rosička u Deštné
obec Rosička

k. ú. Horní Radouň
obec Horní Radouň

k. ú. Najdek u Lodhérova
obec Lodhěřov

B - hlavní výkres ÚPLNÉ ZNĚNÍ ÚZEMNÍHO PLÁNU Světce po změně č. 1

Záznam o účinnosti	
správní orgán, který podkladní znaní vydal:	podkladní číslo podkladní změny:
Zastupitelstvo obce Světce	1
oprávněná úřední osoba pořizovatele jmeno a příjmení: Bc. Věroslava Jirouška	datum nabytí účinnosti podkladní změny:
funkce: vedoucí oddělení územního plánování, Městský úřad Jindřichov Hradec	otisk úředního razítka pořizovatele
podpis:	

