




výkres veřejně prospěšných staveb, opatření a asanací

ÚPLNÉ ZNĚNÍ ÚZEMNÍHO PLÁNU Světce po změně č. 1



Legenda

-  řešené území
-  hranice katastrálních území

k. ú. Deštná u Jindřichova Hradce
město Deštná

k. ú. Březina u Deštné
obec Březina

k. ú. Druče
obec Druče

k. ú. Rosička u Deštné
obec Rosička

k. ú. Horní Radouň
obec Horní Radouň

k. ú. Najdek u Lodhěřova
obec Lodhěřov

C - výkres veřejně prospěšných staveb,
opatření a asanací
ÚPLNÉ ZNĚNÍ
ÚZEMNÍHO PLÁNU Světce
po změně č. 1

Záznam o účinnosti	
opravný orgán, který podkladní znaní vydal: Zastupitelstvo obce Světce	podkladové číslo podkladní změny: 1 datum nabylí účinnosti podkladní změny:
oprávněnou úřední osobou potvrzené jméno a příjmení: Bc. Veronika Jarošová funkce: vedoucí oddělení územního plánování, Městský úřad Jindřichov Hradec podpis:	otisk úředního razítka potvrzující

0 50 100 200 300 400 500 m
měřítko 1:5 000