


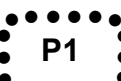



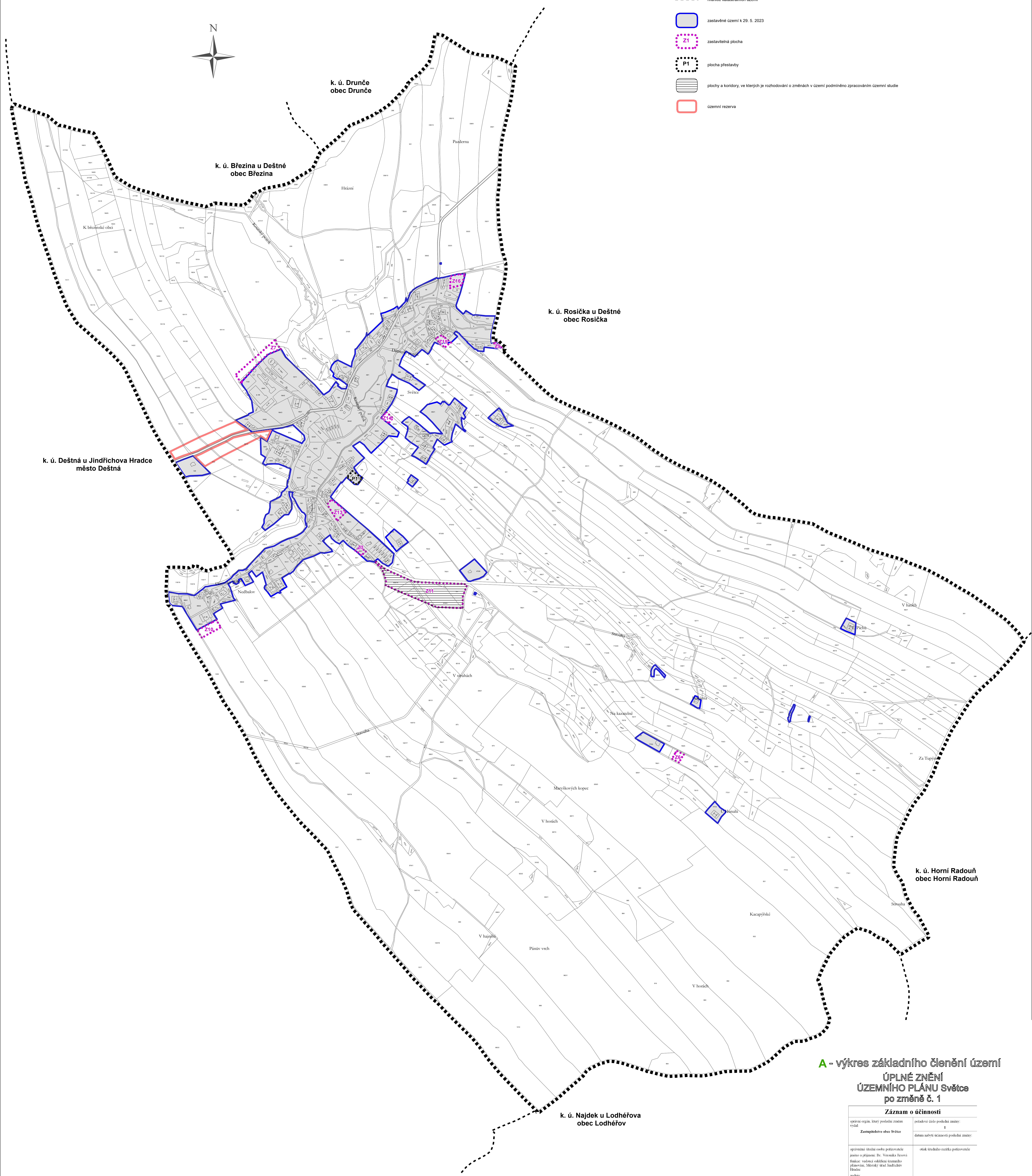



výkres základního členění území

ÚPLNÉ ZNĚNÍ ÚZEMNÍHO PLÁNU Světce po změně č. 1

Legenda

-  řešené území
-  hranice katastrálních území
-  zastavěné území k 29. 5. 2023
-  zastavitelná plocha
-  plocha přestavby
-  plochy a koridory, ve kterých je rozhodování o změnách v území podmíněno zpracováním územní studie
-  územní rezerva



A - výkres základního členění území
ÚPLNÉ ZNĚNÍ
ÚZEMNÍHO PLÁNU Světce
po změně č. 1

Záznam o účinnosti	
orgán, který podkladem změny vydal: Zastupitelstvo obce Světce	podkladové číslo podkladu změny: 1
oprávněná úřední osoba pořizovatele změny a výjimečně: Mgr. Kateřka Jarošová funkce: vedoucí oddělení územního plánování, Městský úřad Jindřichov Hradec podpis:	datum nabytí účinnosti podkladu změny: otisk úředního razítka pořizovatele

